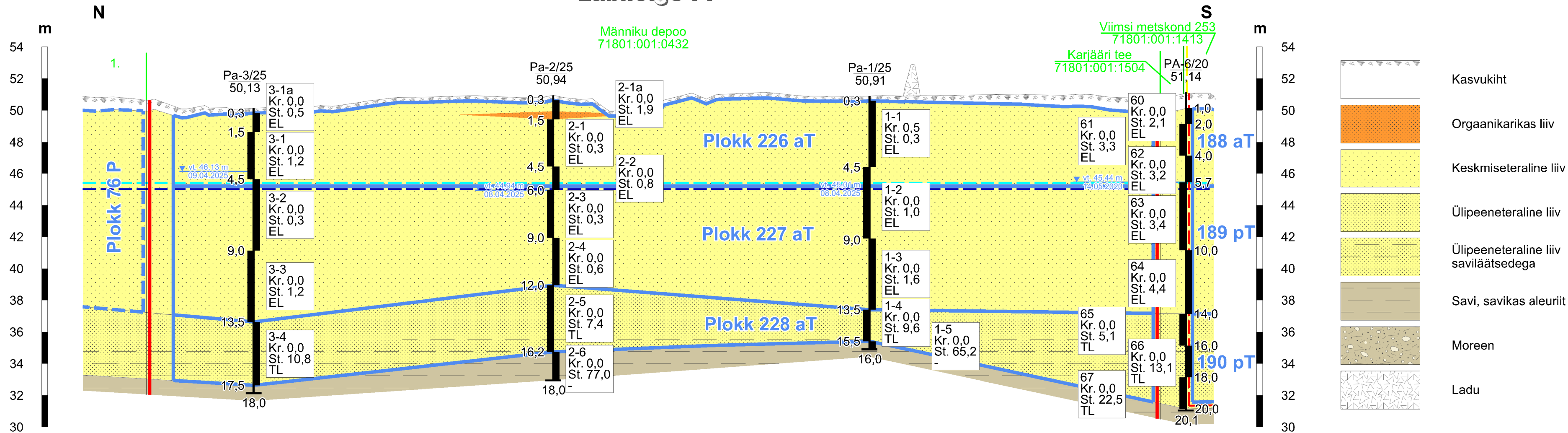
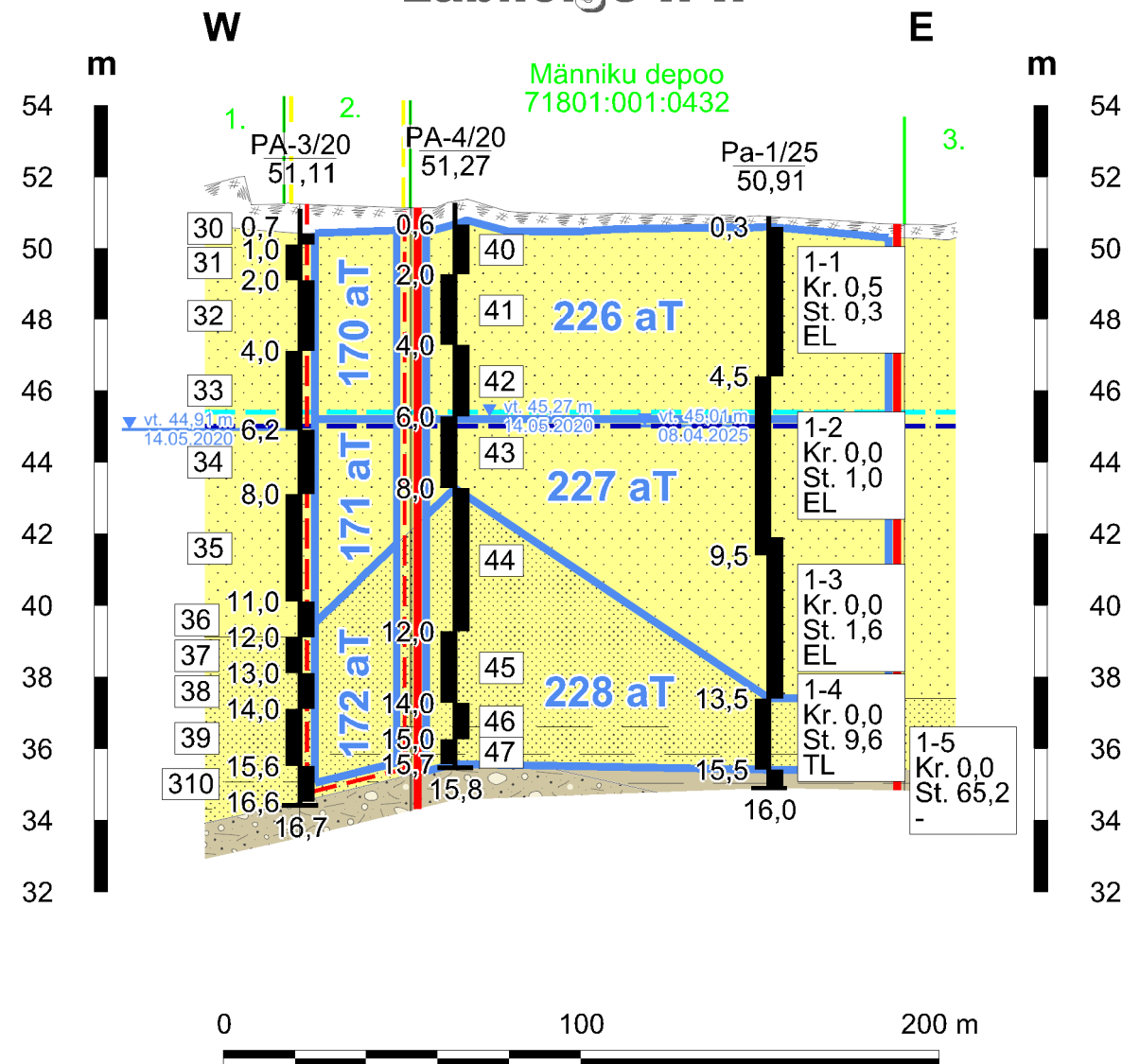


Läbilõige I-I'



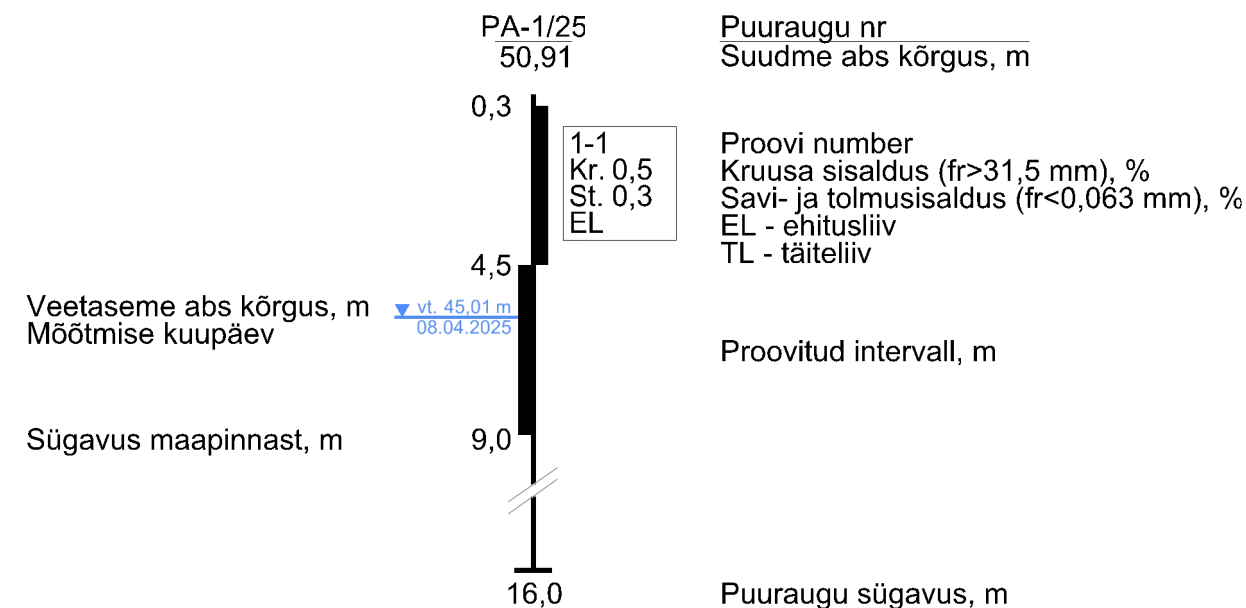
Läbilõige II-II'



Puuraugude PA-3/20 ja PA-4/20 proovid

Puuraugu nr	Proovi nr	Proovimise intervall		Maavara kasutusala määrus nr 52		
		alates	kuni	Kruus > 31,5%	Peenos < 0,063%	
PA-3/20	30	0.7	1.0	0.0	1.9	EL
	31	1.0	2.0	0.0	3.5	EL
	32	2.0	4.0	0.0	3.5	EL
	33	4.0	6.2	0.0	3.3	EL
	34	6.2	8.0	0.0	2.2	EL
	35	8.0	11.0	0.0	3.0	EL
	36	11.0	12.0	0.0	4.5	EL
	37	12.0	13.0	0.0	24.2	TL
	38	13.0	14.0	0.0	11.5	TL
	39	14.0	15.6	0.0	10.4	TL
	310	15.6	16.6	0.0	24.5	TL
PA-4/20	40	0.6	2.0	0.0	2.7	EL
	41	2.0	4.0	0.0	3.2	EL
	42	4.0	6.0	0.0	2.3	EL
	43	6.0	8.0	0.0	1.7	EL
	44	8.0	12.0	0.0	8.4	TL
	45	12.0	14.0	0.0	9.8	TL
	46	14.0	15.0	0.0	39.0	TL
	47	15.0	15.7	0.0	41.4	TL

- Uuringuruumi piir
- Mäeeraldise piir
- Mäeeraldise teenindusmaa piir
- Ploki piir (aT - aktiivne tarbevaru, pT - passiivne tarbevaru)
- Proгноosvaru plokki piir (P)
- Katastriüksuse nimi, piir ja tunnus
- Keskmine uuringuaegne veetase (abs. 45,4 m)
- Eeldatav veetase maavara ammendamisel (abs. 45 m)



Märkused:

- Kõrgused EH2000 süsteemis.
- Läbilõigete koostamisel on kasutatud:
 - Geoloogilised uuringud Männiku XIX uuringuruumis (varu arvutatud 15.06.2020). (AS TREV-2 Grupp, 2020, EGF 9394).
- Kasutatud tarkvara: Bentley PowerCivil for Baltics V8i (litsents: 70000661800020).
- Plokkide 226 aT ja 227 aT vahepiir asub abs kõrgusel 45,4 m.
- Kogu uuritud ala kattub riigikaitse ehitiste Männiku harjutusväli, Männiku lasketiir ja Männiku linnak piiranguvöönditega.

- 71815:001:0003 Männiku tee 145 // Tallinn-Lelle 9,8-27,4 km
- 71801:001:1417 Viimsi metskond 254
- 71801:001:0788 Karjääri tee 5

Objekti nimetus ja aadress		Joonise sisu	Graafiline lisa 2/2
Männiku XXV uuringuruum Tallinna-Saku liivamaardla Saku vald, Harju maakond		Geoloogilised läbilõiked I-I' ... II-II'	Möötkava H 1 : 2000 V 1 : 200
Koostas Kinnitas	Kaja Paat /Allkirjastatud digitaalselt/	Kuupäev 28.05.2025	
	Helis Pormeister /Allkirjastatud digitaalselt/	Töö nr 25/5173	